

AGGIORNAMENTO DEL PIANO DI
GESTIONE DELLA ZSC
Media Valle del Tirso e Altopiano di Abbasanta-Rio Siddu
ITB031104

Novembre 2020 Revisione 1: novembre 2020

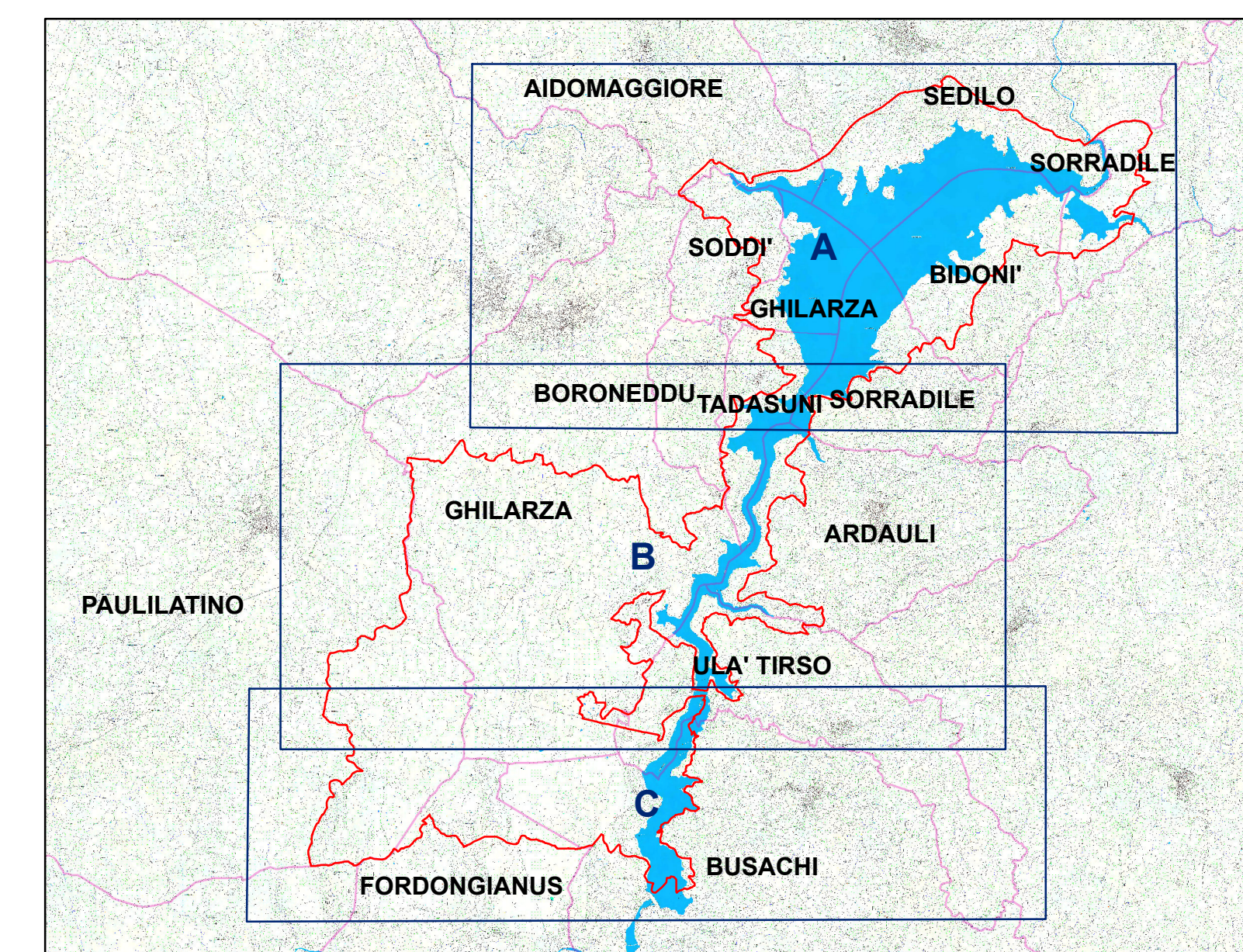
Distribuzione delle specie faunistiche di interesse comunitario Tav. 1B
































Comune Capofila:
Comune di Sorradile
Responsabile del Procedimento
Geom. Francesco Delas

Gruppo di lavoro:
Agr. Dott. Nat. Gian Marco Marrosu
(Coordinatore)
Dott.ssa Nat. Teresa Balvis



Inquadramento territoriale



Uso del suolo (RAS 2008)		
	1112 Tessuto residenziale rado	 243 Aree prevalentemente occupate da colture agrarie con presenza di spazi naturali importanti
	1121 - Tessuto discontinuo (extraurbano)	 244 - Aree agroforestali
	1122 - Tessuto agro-residenziale sperso e fabbricati rurali a carattere tipicamente agricolo o rurale	 3111 - Boschi di latifoglie
	1211 - Insediamenti industriali/artigianali e commerciali, con spazi annessi	3121 - Pioppeti, saliceti, eucalipti ecc anche in formazioni miste
	131 - Aree estrattive	3122 - Sugherete (popolamenti puri di querce da sughera con copertura >25% con evidenti cure culturali)
	133 - Cantieri	 3121 - Bosco di conifere
	1421 - Campeggi, aree sportive e parchi di divertimento	 3122 - Arboricoltura con essenze forestali di conifere
	2111 - Seminativi in aree non irrigue	 3133 - Boschi misti di latifoglie e conifere
	2112 - Prati artificiali	 321 - Aree a pascolo naturale
	2121 - Seminativi semplici e colture orticole a pieno campo	 3221 - Cespuglieti e arbusteti
	2123 - Vivai	 3222 - Formazioni di ripa non arboree
	222 - Frutteti e frutti minori	 3231 - Macchia mediterranea
	223 - Oliveti	 3232 - Gariga
	2411 - Colture temporanee associate all'olivo	 3241 - Aree a ricolonizzazione naturale
	2413 - Colture temporanee associate ad altre colture permanenti (pascoli e seminativi arborei con copertura della sughera dal 5 al 25%)	 333 - Aree con vegetazione rada > 5% e < 40%
	242 - Sistemi culturali e particellari complessi	 5122 - Bacini naturali
		 Limite ZSC ITB031104